

REVISION DER ORTSPLANUNG
Zonenplan 1

MASSSTAB: 1 : 2000
PLANGROSSE: 90 X 123 cm
FASSUNG: Genehmigung
DATUM: 16. August 2013

BOENZLI, KILCHHOFFER & PARTNER
FLURSTRASSE 1A, POSTFACH, 3000 BERN 22

RAUM- UND UMWELTPLANUNG
TEL. / FAX 031 333 00 10

LEGENDE

- W2a Wohnzone
- W2b Wohnzone
- W3 Wohnzone
- WG2 Wohn- / Gewerbezone, 2 Geschosse
- WG3 Wohn- / Gewerbezone, 3 Geschosse
- ASZ1 Altstadtzone 1
- ASZ2 Altstadtzone 2
- A1 Arbeitszone 1
- A2 Arbeitszone 2
- A3 Arbeitszone 3
- EZ Erhaltungzone
- BHZ Bauernhofzone
- ZoN Zone für öffentliche Nutzung
- ZSF Zone für Sport- und Freizeitanlagen
- LWZ Landwirtschaftszone
- GrZ Grünzone
- ZPP Zone mit Planungspflicht nach Art. 93 / 94 BauG
- UeO Best. Überbauungsordnung
- Bahnhof- / Eisenbahnanlage
- Verbindliche Waldgrenzen gemäss Art. 10 Abs. 2 Waldgesetz (WaG)

HINWEISE

- OSG Ortsbildhaltungsgebiet
- Schützenswerte Bauten
- Erhaltenswerte Bauten
- Wald
- Gewässer offen / eingedolt
- Gemeindegrenze

GENEHMIGUNGSVERMERKE




1. öffentliche Mitwirkung	vom 12.02.2009 bis 13.03.2009
2. öffentliche Mitwirkung	vom 28.11.2011 bis 06.01.2012
Kantonale Vorprüfung	vom 18.02.2010 und 04./05.07.2012
Publikation im Amtsblatt	vom 05.12.2012
Publikation im Anzeigenblatt	vom 06.12.2012, 13.12.2012, 04.04.2013
1. öffentliche Auflage	vom 06.12.2012 bis 21.01.2013
2. öffentliche Auflage	04.04.2013 bis 06.05.2013


Erläuterte Einsprachen	4
Unerläuterte Einsprachen	-
Rechtsverhandlungen	1

Beschlossen durch den Gemeinderat am 04.02.2013

Beschlossen durch die Gemeindeversammlung am 21.03.2013

Namens der Einwohnergemeinde

Der Präsident: 
 Der Sekretär: 
 Der Gemeindevorsteher: 

Die Richtigkeit dieser Angaben bescheinigt
Der Gemeindevorsteher:  Laupen, 13.6.2013

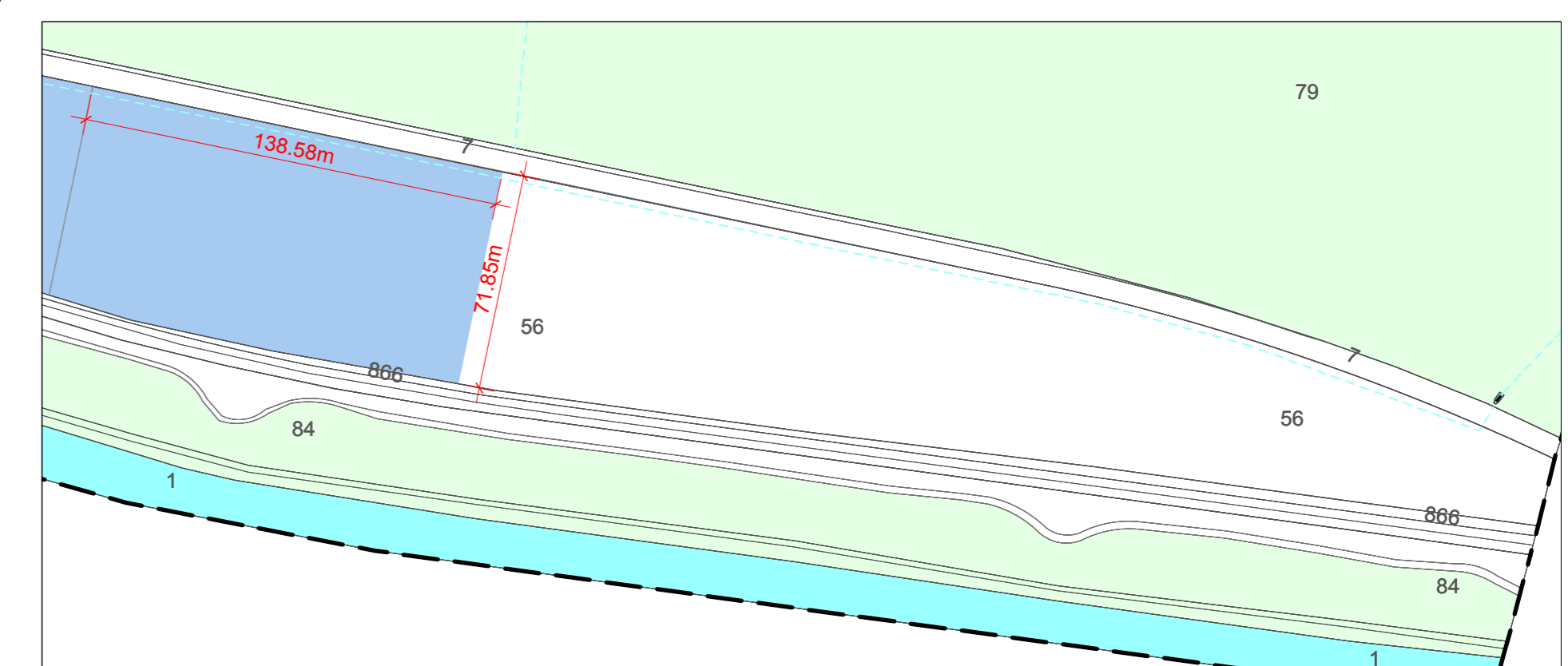
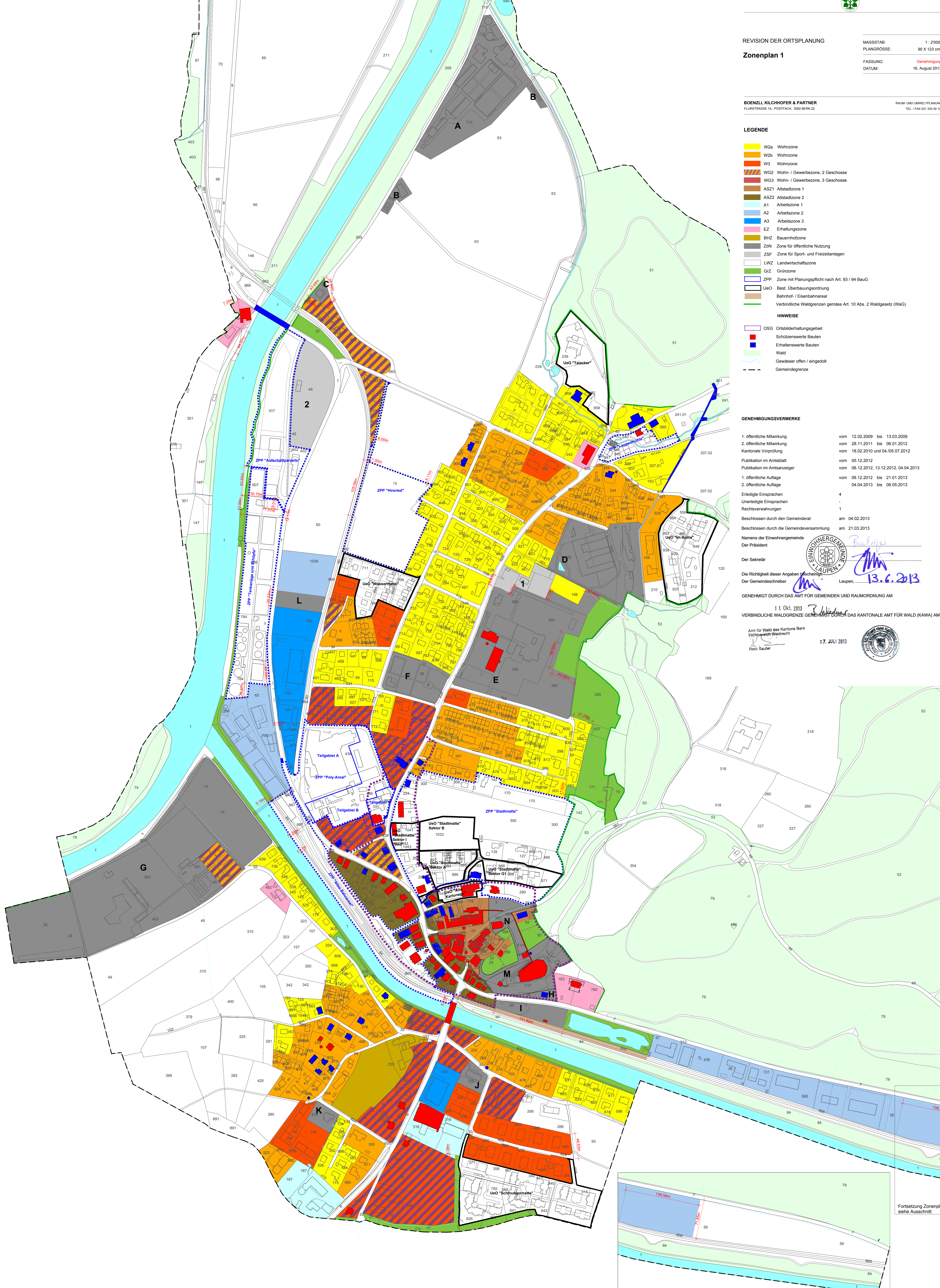

GENEHMIGT DURCH DAS AMT FÜR GEMEINDEN UND RAUMORDNUNG AM

11. Okt. 2013

VERBINDLICHE WALDGRENZEN GENEHMIGT DURCH DAS KANTONALE AMT FÜR WALD (KAWA) AM

Amt für Wald des Kantons Bern
Fachbereich Waldrecht
Reto Sauter

17. JULI 2013



Fortsetzung Zonenplan
siehe Ausschnitt

Fortsetzung Zonenplan