025.61

Linie: 257
Bezeichnung: Flamatt - Laupen
Km: 0.149 - 6.620

Kanton(e): Bern / Freiburg
Gemeinde(n): Wünnewil-Flamatt / Neuenegg / Laupen

Projekt:

AAA 2020

Anlagenanpassung

ISP-Nr.: SD: 73304615

Phase:

PGV AUFLAGEPROJEKT

Übersichtsplan:

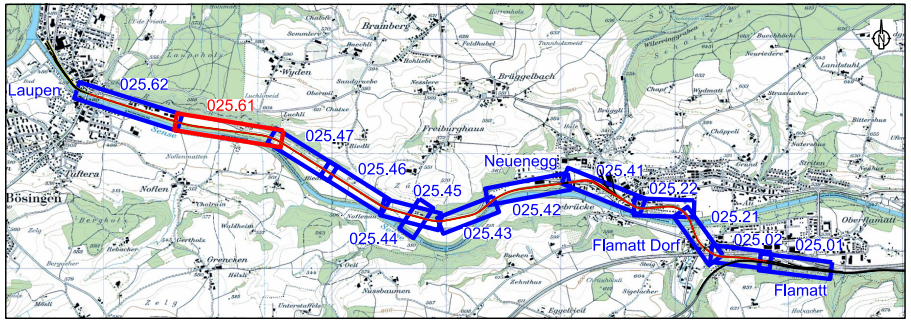
Laupen
025.62
025.61
025.47
025.46
025.45
025.44
025.43
025.42
Neuenegg
025.41
025.22
025.21
Flamatt Dorf
025.02
025.01
Flamatt

Unterschriften:

Projektleiter SBB
Abteilung/OE: I-PJ-OL-BSL-BN
Name: Matthias Remund
Datum: 02.02.2018
Unterschrift:

Projektverfasser
Firma: Planergemeinschaft Sens(e)orium plus
Name: Peter Wittwer
Datum: 02.02.2018
Unterschrift:

Planergemeinschaft Sens(e)orium plus

c/o Roduner BSB + Partner AG
Waldeggstrasse 30, 3097 Liebefeld

☐ CSD Ingenieure
☐ EBB AG
☐ L2A Architekten AG
☐ BSB + Partner AG
☐ Maurus Schifferli, Landschaftsarchitekten
☒ Roduner BSB + Partner AG

SBB CFF FFS

Oberau
Situationsplan 1:500

PGV AUFLAGEPROJEKT

Plan Nr. 025.61

Index:	Erstellt:	Vis.	Geprüft:	Vis.	Freigabe:	Vis.
	11.12.17	nst	11.12.17	pwi		
	19.01.18	nst	19.01.18	pwi		

Microfilm Nr:
Filename: M:_RBSB\SBB\90586\PGV V2\90586_025.61.dgn

Linie: 257 Flamatt - Laupen Km: 5.8 - 4.9

Format: 30 x 231

SBB AG, Infrastruktur, Projekte Olten, Projektmanagement 1
Bahnhofstrasse 12, 4600 Olten

Erstellt auf Basisdaten der amtlichen Vermessung und der SBB-Geodaten
© Geodaten swisstopo 5704003351 © Alle Rechte an diesem Dokument sehen der SBB zu. Für die genaue Lage und die Vollständigkeit der unterirdischen Anlagen besteht keine Gewähr.

Legende:

Situation:

bestehend	projektiert	
— · — · —		Liegenschaft Bahn
———	———	Gleisachse
———	———	Projekt
┬┬┬┬┬	┬┬┬┬┬	Böschung
	———	Abbruch / Demontage
	———	Drittprojekt
	— · — · —	Interessenslinie
	🟧	Fläche Perron
	🟪	Fläche Unterführung / Rampe
	🟧	Fläche Gehweg
	⬛	Fläche Belagsanpassung
	⬛	Fläche Betonfahrbahn
	🟨	Fläche Veloweg
	▨	Fläche Velounterstand
●	⊙	Bäume

Unterbaumassnahmen:

Unterbaumassnahme Nr. 1	AC Rail 22 7cm, Asphaltgranulat 3cm, Kiesgemisch 0/45 47cm, Geogitter (Funktion bewehren), Geovlies (Funktion trennen)
Unterbaumassnahme Nr. 2	AC Rail 22 7cm, Asphaltgranulat 3cm, Kiesgemisch 0/45 37cm (frostsicher), Geovlies (Funktion trennen)

Werkleitungen:

bestehend	projektiert	
——◎——		Schmutzabwasserleitung (WAS)
- - ◎ - -	- - ≋ - -	Reinabwasserleitung (WAR)
	- - ▦ - -	Sickerleitung (mit Sickerbeton)
— · — · —	— · — · —	Wasserleitung
— — —	— — —	Kabelkanal / Elektroleitung
⊗	⊗	Kandelaber
···—···—		Kabelkommunikationsleitung
— · — · —		Telefonleitung

Achtung

Alle Leitungen sind vor Baubeginn zu sondieren.

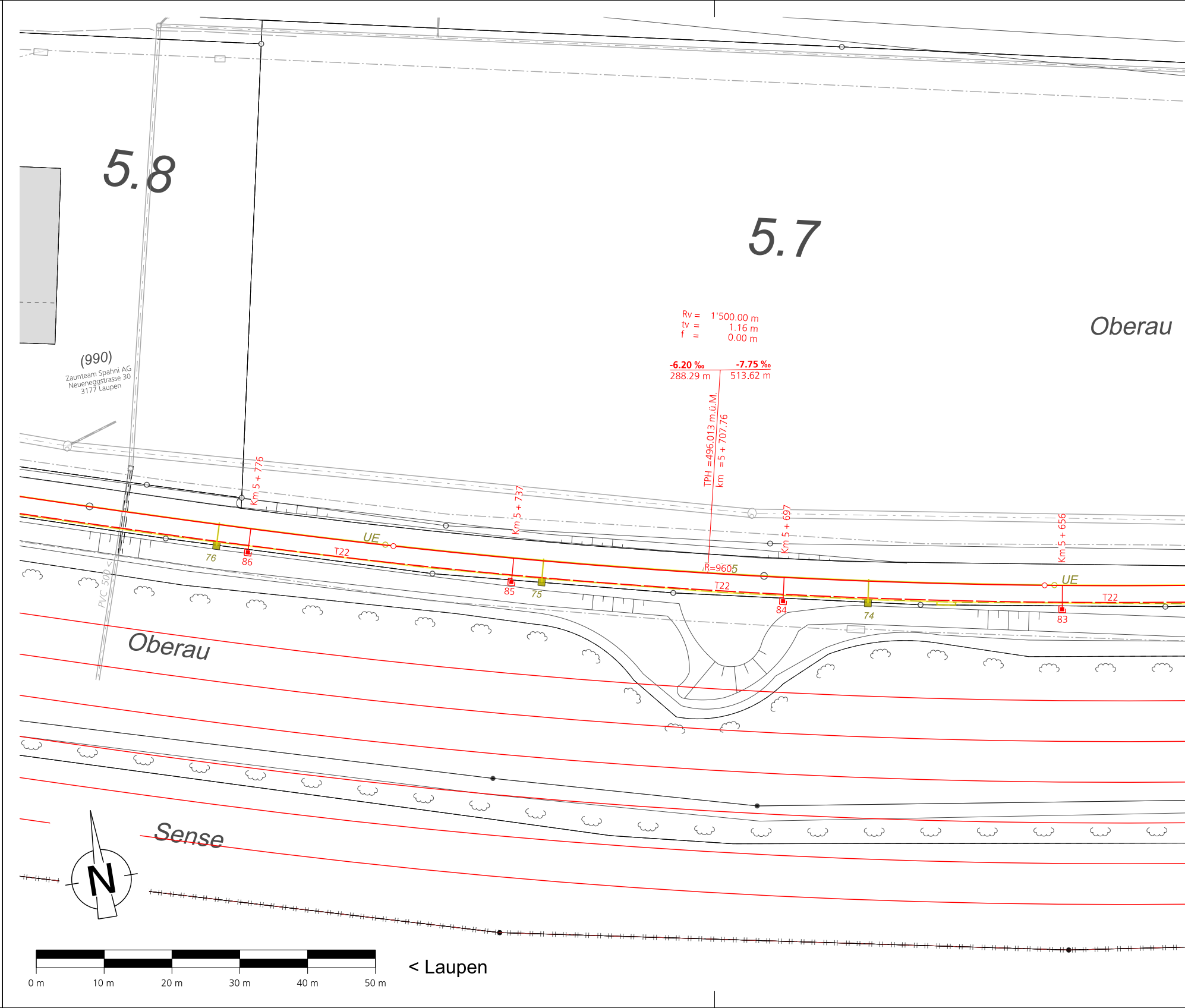
5.8
5.7
Oberau
Rv = 1'500.00 m
tv = 1.16 m
f = 0.00 m
-6.20 ‰
288.29 m
-7.75 ‰
513.62 m
TPH =496.013 m.ü.M.
km =5 + 707.76
(990)
Zaunteam Spahni AG
Neueneggstrasse 30
3177 Laupen
Km 5 + 776
Km 5 + 737
Km 5 + 697
Km 5 + 656
UE
T22
76
86
85
75
R=9605
T22
84
74
UE
T22
83
PVC 500
Oberau
Sense
N
0 m
10 m
20 m
30 m
40 m
50 m
< Laupen

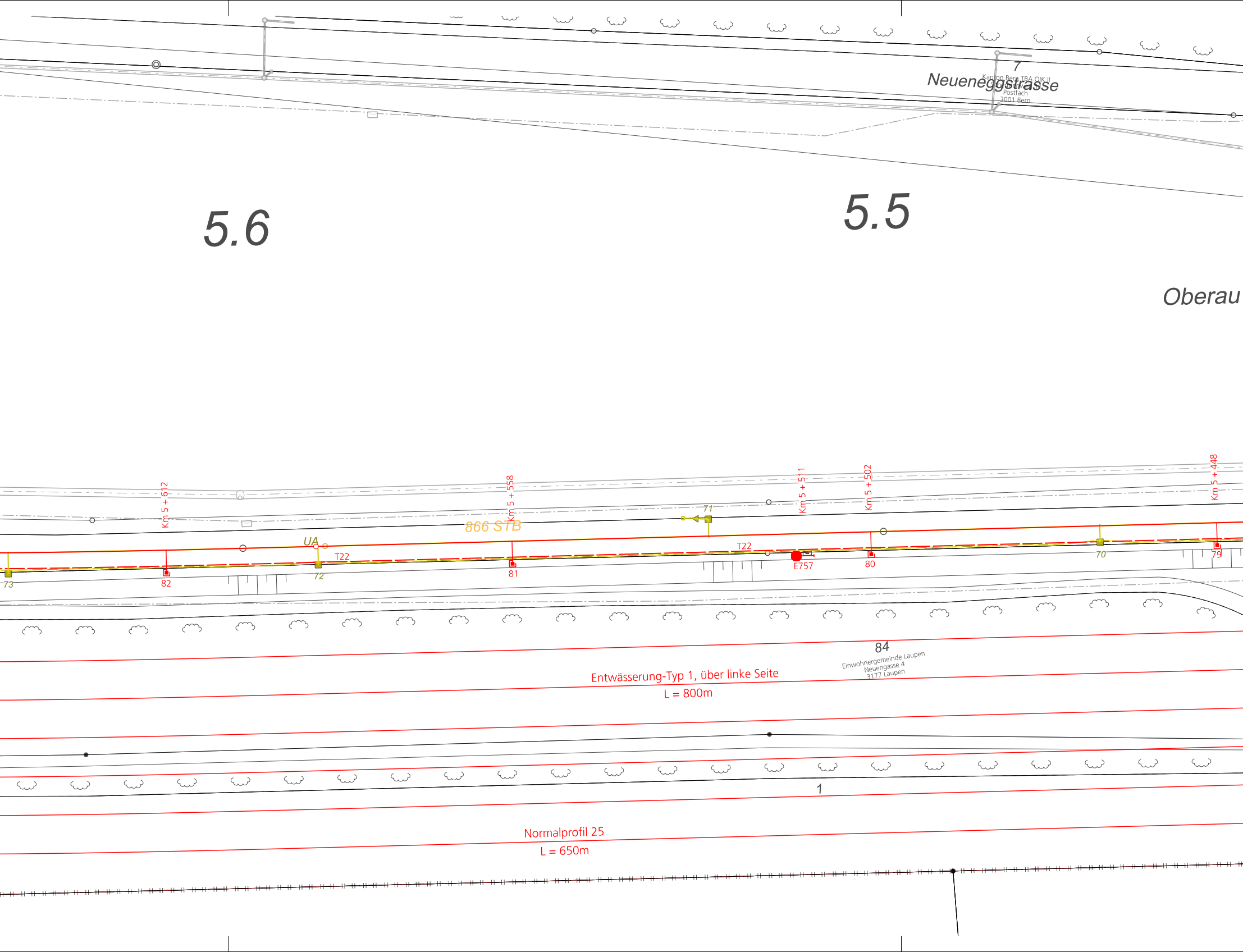
Neueneggstrasse
7
Kanton Bern TBA OIK II
Postfach
3001 Bern
5.6
5.5
Oberau
Km 5 + 612
Km 5 + 558
Km 5 + 511
Km 5 + 502
Km 5 + 448
866 STB
71
UA
T22
T22
E757
73
82
72
81
80
70
79
84
Einwohnergemeinde Laupen
Neuengasse 4
3177 Laupen
Entwässerung-Typ 1, über linke Seite
L = 800m
1
Normalprofil 25
L = 650m

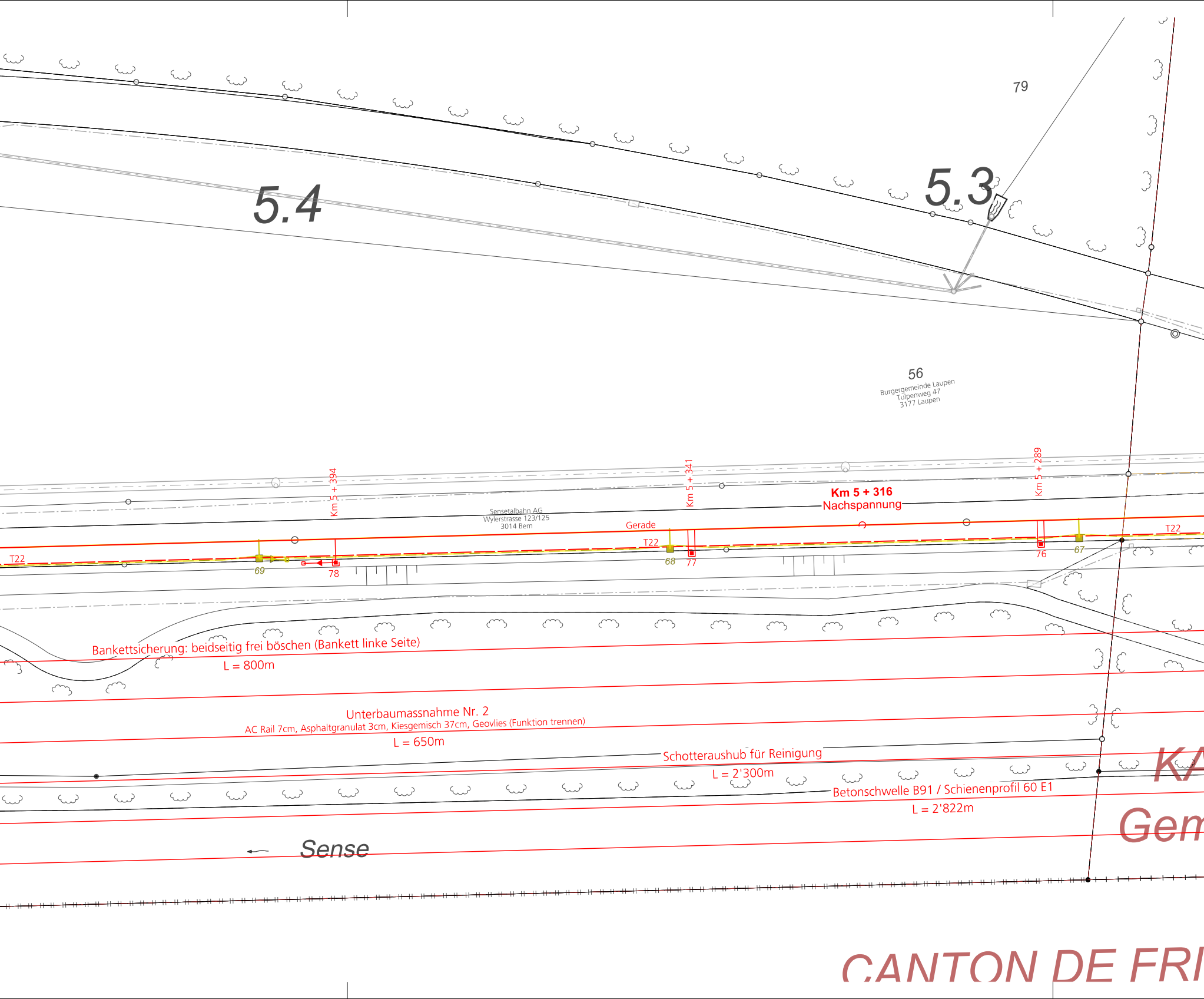
79
5.4
5.3
56
Burgergemeinde Laupen
Tulpenweg 47
3177 Laupen
Km 5 + 394
Km 5 + 341
Km 5 + 289
Km 5 + 316
Nachspannung
Sensetalbahn AG
Wylerstrasse 123/125
3014 Bern
Gerade
T22
T22
T22
69
78
68
77
76
67
Bankettsicherung: beidseitig frei böschen (Bankett linke Seite)
L = 800m
Unterbaumassnahme Nr. 2
AC Rail 7cm, Asphaltgranulat 3cm, Kiesgemisch 37cm, Geovlies (Funktion trennen)
L = 650m
Schotteraushub für Reinigung
L = 2'300m
Betonschwelle B91 / Schienenprofil 60 E1
L = 2'822m
Sense
KA
Gem
CANTON DE FRI

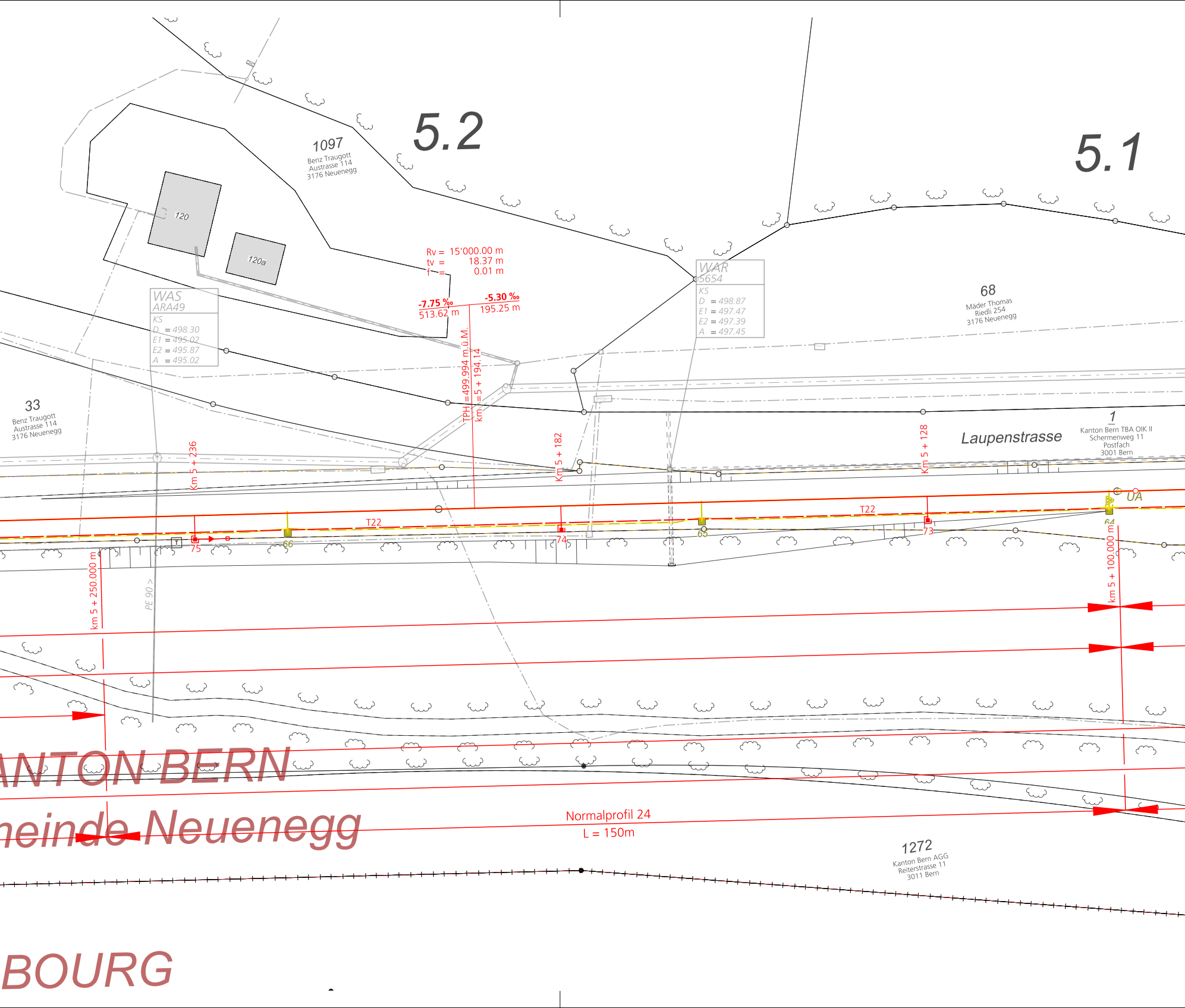
5.2
5.1
1097
Benz Traugott
Austrasse 114
3176 Neuenegg
120
120a
Rv = 15'000.00 m
tv = 18.37 m
f = 0.01 m
-7.75 ‰
513.62 m
-5.30 ‰
195.25 m
WAS
ARA49
KS
D = 498.30
E1 = 495.02
E2 = 495.87
A = 495.02
WAR
5654
KS
D = 498.87
E1 = 497.47
E2 = 497.39
A = 497.45
68
Mäder Thomas
Riedli 254
3176 Neuenegg
33
Benz Traugott
Austrasse 114
3176 Neuenegg
TPH = 499.994 m.ü.M.
km = 5 + 194.14
Km 5 + 236
Km 5 + 182
Km 5 + 128
Laupenstrasse
1
Kanton Bern TBA OIK II
Schermenweg 11
Postfach
3001 Bern
UA
T22
T22
75
66
74
65
73
64
km 5 + 250.000 m
km 5 + 100.000 m
PE 90 >
ANTON BERN
neinde Neuenegg
Normalprofil 24
L = 150m
1272
Kanton Bern AGG
Reiterstrasse 11
3011 Bern
BOURG

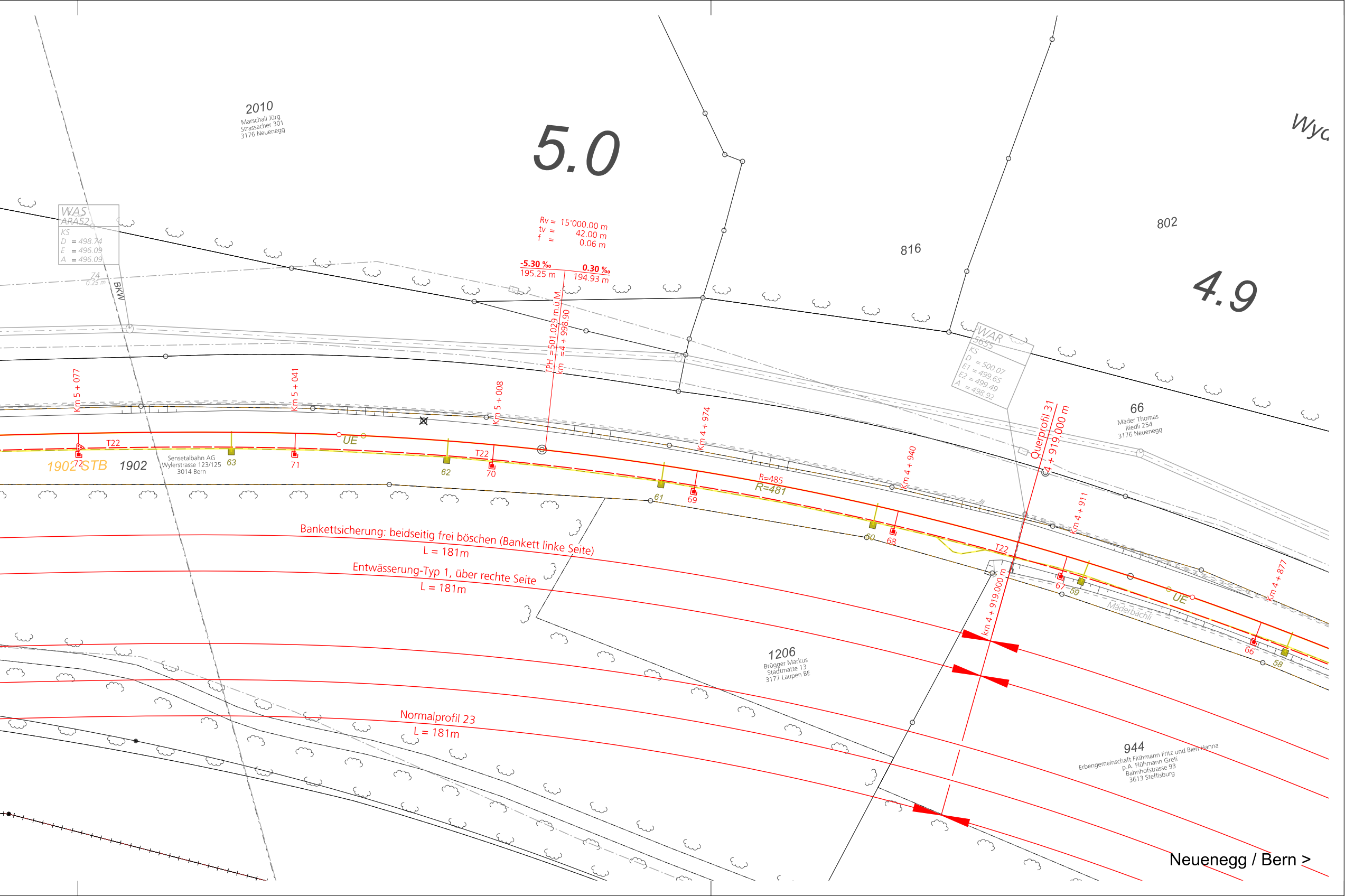
5.0
4.9
Wyc
2010
Marschall Jürg
Strassacher 301
3176 Neuenegg
816
802
WAS
ARA52
KS
D = 498.74
E = 496.09
A = 496.09
Z4
0.25 m
BKW
Rv = 15'000.00 m
tv = 42.00 m
f = 0.06 m
-5.30 ‰
195.25 m
0.30 ‰
194.93 m
TPH =501.029 m.ü.M.
km =4 + 998.90
WAR
5655
KS
D = 500.07
E1 = 499.65
E2 = 499.49
A = 498.92
66
Mäder Thomas
Riedli 254
3176 Neuenegg
Querprofil 31
4 + 919.000 m
Km 5 + 077
Km 5 + 041
Km 5 + 008
Km 4 + 974
Km 4 + 940
Km 4 + 911
Km 4 + 877
T22
T22
T22
UE
UE
72
71
70
69
68
67
66
63
62
61
60
59
58
1902 STB
1902
Sensetalbahn AG
Wylerstrasse 123/125
3014 Bern
R=485
R=481
Mäderbächli
Bankettsicherung: beidseitig frei böschen (Bankett linke Seite)
L = 181m
Entwässerung-Typ 1, über rechte Seite
L = 181m
Normalprofil 23
L = 181m
km 4 + 919.000 m
1206
Brügger Markus
Stadtmatte 13
3177 Laupen BE
944
Erbengemeinschaft Flühmann Fritz und Bieri Hanna
p.A. Flühmann Greti
Bahnhofstrasse 93
3613 Steffisburg
Neuenegg / Bern >