B25.62

Linie: 257
Bezeichnung: Flamatt - Laupen
Km: 5.870 - 7.100

Kanton(e): Bern / Freiburg
Gemeinde(n): Laupen

Projekt: **AAA 2020 Bahnhof Laupen / Bushof / Abstellgleis**
Anlagenanpassung

ISP-Nr.: SD: 73304615

Phase: **PGV AUFLAGEPROJEKT**

Übersichtsplan:

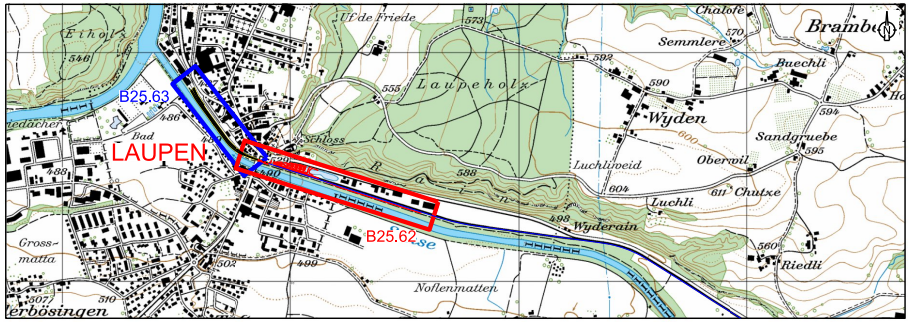
Eihol
Uf de Friede
Chalofe
Bramberg
Semmlere
Buechli
Laupeholz
Wyden
B25.63
LAUPEN
Bad
Schloss
Sandgruebe
Oberwil
Luchliweid
Luchli
Chutze
Wyderain
B25.62
Gross-matta
Noflenmatten
Riedli
erbösingen

Unterschriften:

Projektleiter SBB
Abteilung/OE: I-PJ-OL-BSL-BN
Name: Matthias Remund
Datum: 31.05.2018
Unterschrift: M. R

Projektverfasser
Firma: Planergemeinschaft Sens(e)orium plus
Name: Peter Wittwer
Datum: 31.05.2018
Unterschrift: P. Wittwer

Planergemeinschaft Sens(e)orium plus
c/o Roduner BSB + Partner AG
Waldeggstrasse 30, 3097 Liebefeld

☐ CSD Ingenieure
☐ EBB AG
☐ L2A Architekten AG
☐ BSB + Partner AG
☐ Maurus Schifferli, Landschaftsarchitekten
☒ Roduner BSB + Partner AG

SBB CFF FFS

Laupen - neue Haltestelle
Situationsplan 1:500

PGV AUFLAGEPROJEKT

Plan Nr. B25.62

Index:	Erstellt:	Vis.	Geprüft:	Vis.	Freigabe:	Vis.
	07.05.18	nst	07.05.18	pwi		
	07.08.18	nst	07.08.18	pwi		

Microfilm Nr:
Filename: M:_RBSB\SBB\90586\PGV 2 LAUPEN\90586_B25.62.dgn

Linie: 257 Flamatt - Laupen Km: 5.87 - 7.10

Format: 30 x 231

SBB AG, Infrastruktur, Projekte Olten, Projektmanagement 1
Bahnhofstrasse 12, 4600 Olten

Erstellt auf Basisdaten der amtlichen Vermessung und der SBB-Geodaten
© Geodaten swisstopo 5704003351 © Alle Rechte an diesem Dokument sehen der SBB zu. Für die genaue Lage und die Vollständigkeit der unterirdischen Anlagen besteht keine Gewähr.

Legende:

Situation:

bestehend	projektiert	
– · – · –		Liegenschaft Bahn
—	—	Gleisachse
—	—	Projekt
┬┬┬┬┬	—	Abbruch / Demontage
	🟧	Fläche Perron
	🟪	Fläche Rampe
	⬜	Fläche Betonfahrbahn
	🟨	Fläche Parkplatz
	🟩	Grünfläche
◌	◌	Bäume
	—	Projekt Dritte / PGV Projekt
	—	Abbruch Projekt Dritte / PGV Projekt

Werkleitungen:

bestehend	projektiert	PGV Projekt	
—◎—		—◎—	Schmutzabwasserleitung (WAS
- -◎- -	= =◎= =	= =◎= =	Reinabwasserleitung (WAR)
	= = ▩ = =	= = = =	Sickerleitung (mit Sickerbeton)
— · — · —	— · — · —		Wasserleitung
— — —	— — —	— — —	Kabelkanal / Elektroleitung
⊗	⊗	⊗	Kandelaber
···—···—			Kabelkommunikationsleitung
-·-·-·-			Telefonleitung

Achtung
Alle Leitungen sind vor Baubeginn zu sondieren.

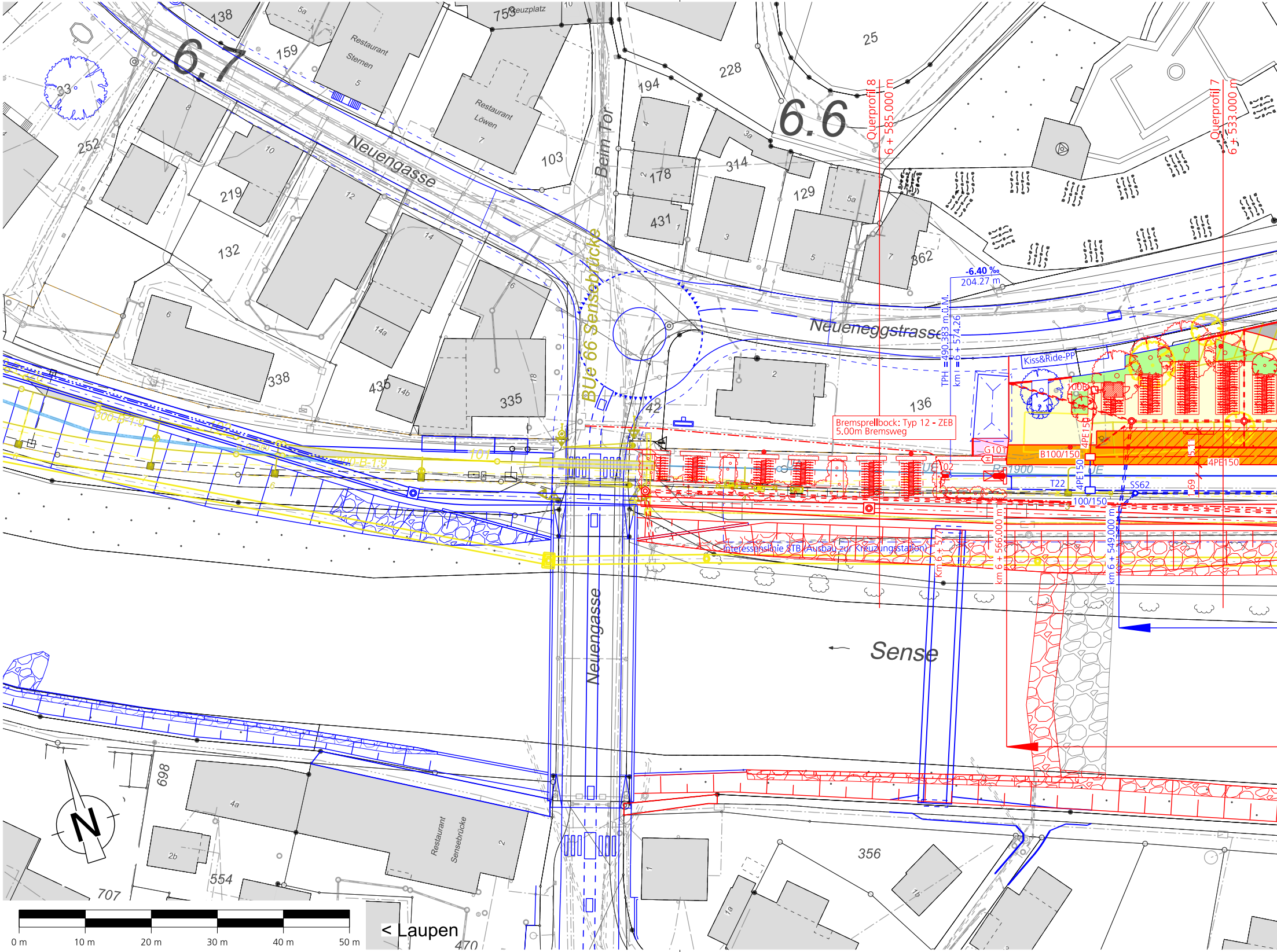
6.7
6.6
Neuengasse
Beim Tor
Neueneggstrasse
BÜe 66 Sensebrücke
Restaurant Sternen
Restaurant Löwen
Kreuzplatz
753
138
159
252
219
132
338
435
335
103
194
228
25
178
431
314
129
362
136
42
Querprofil 8
6 + 585.000 m
Querprofil 7
6 + 533.000 m
-6.40 ‰
204.27 m
TPH = 490.383 m.ü.M.
km = 6 + 574.26
Kiss&Ride-PP
Bremsprellbock: Typ 12 - ZEB
5.00m Bremsweg
G101
B100/150
4PE150
100B
UE102
R=1900
UE
T22
SS62
100/150
5.11
69
km 6 + 566.000 m
km 6 + 549.000 m
km 6 + 577
Interessenslinie STB (Ausbau zur Kreuzungsstation)
101
300-B-1:9
Sense
Neuengasse
Restaurant Sensebrücke
356
698
554
707
470
< Laupen
N
0 m
10 m
20 m
30 m
40 m
50 m

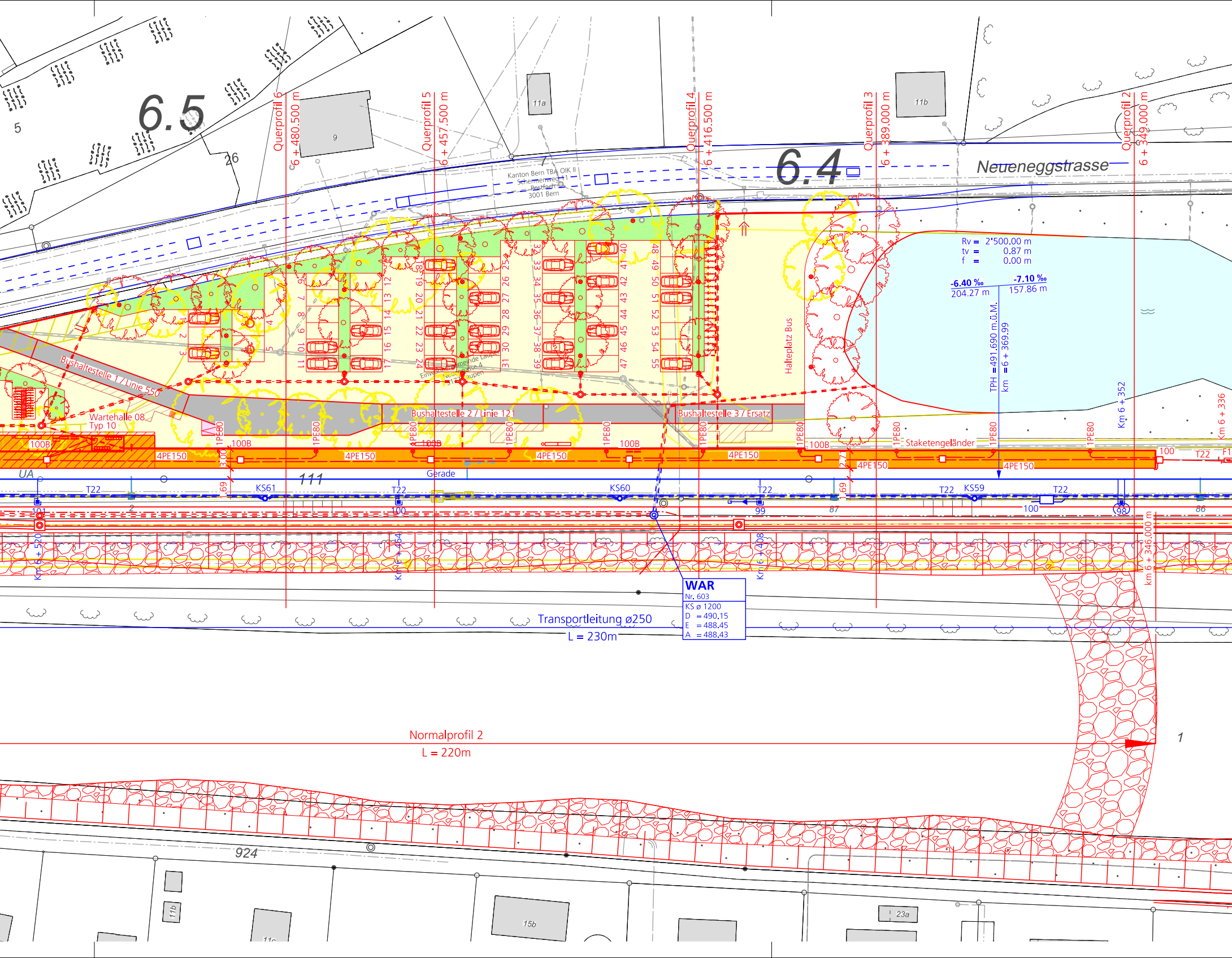
6.5
6.4
Neueneggstrasse
Querprofil 6
6 + 480.500 m
Querprofil 5
6 + 457.500 m
Querprofil 4
6 + 416.500 m
Querprofil 3
6 + 389.000 m
Querprofil 2
6 + 349.000 m
Kanton Bern TBA OIK II
Schermenweg 11
Postfach
3001 Bern
9
11a
11b
26
5
Rv = 2'500.00 m
tv = 0.87 m
f = 0.00 m
-6.40 ‰
204.27 m
-7.10 ‰
157.86 m
TPH = 491.690 m.ü.M.
km = 6 + 369.99
Km 6 + 352
Km 6 + 336
Halteplatz Bus
Bushaltestelle 1 / Linie 550
Wartehalle 08
Typ 10
Bushaltestelle 2 / Linie 121
Bushaltestelle 3 / Ersatz
Staketengeländer
100B
4PE150
1PE80
3.00
2.71
.69
UA
111
Gerade
T22
KS61
KS60
KS59
101
100
99
98
87
86
F1
Km 6 + 520
Km 6 + 464
Km 6 + 408
km 6 + 346.000 m
WAR
Nr. 603
KS ø 1200
D = 490.15
E = 488.45
A = 488.43
Transportleitung ø250
L = 230m
Normalprofil 2
L = 220m
1
924
11b
11c
15b
23a

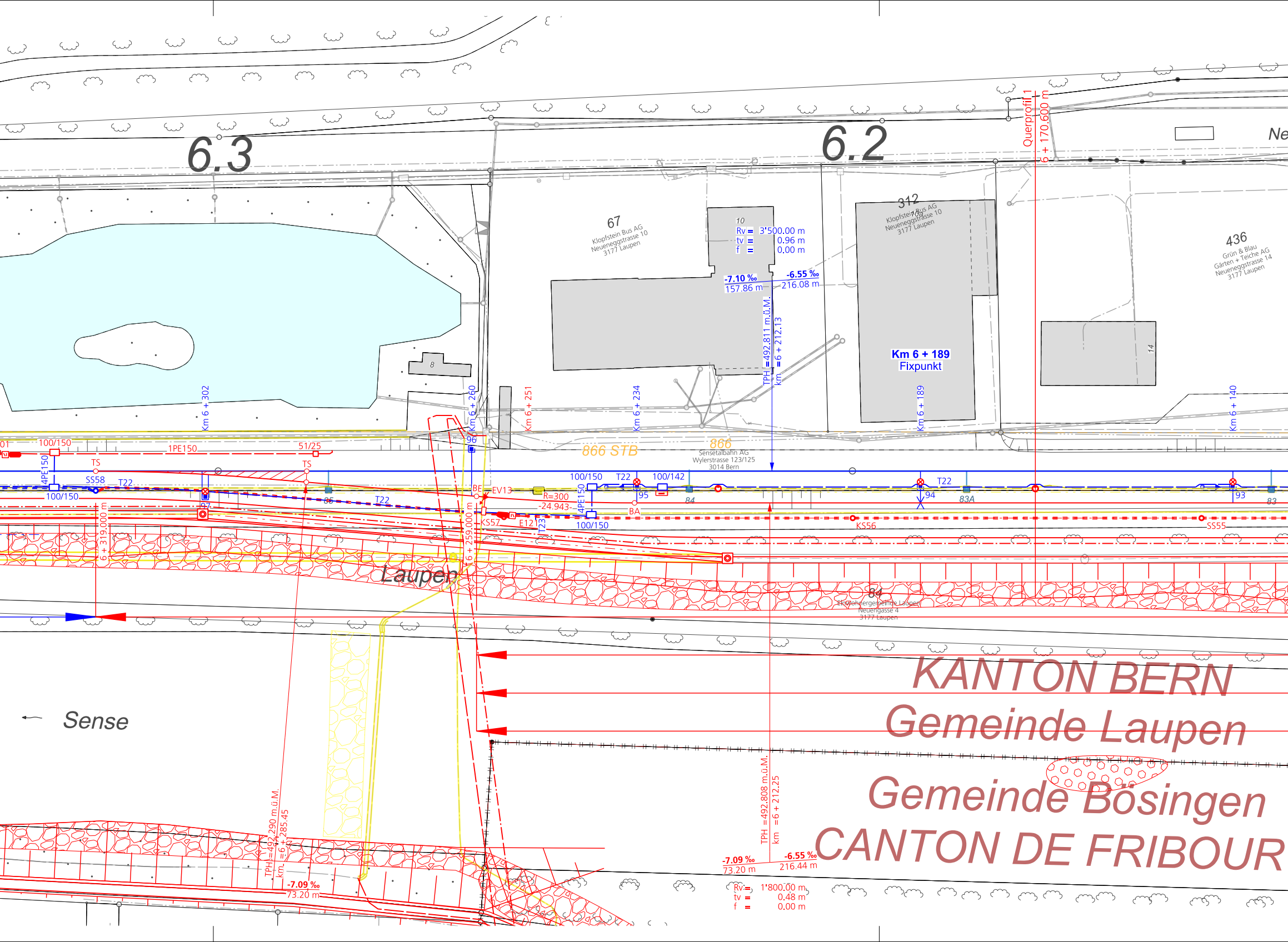
6.3
6.2
Ne
Querprofil 1
6 + 170.600 m
67
Klopfstein Bus AG
Neueneggstrasse 10
3177 Laupen
10
Rv = 3'500.00 m
tv = 0.96 m
f = 0.00 m
-7.10 ‰
157.86 m
-6.55 ‰
216.08 m
TPH =492.811 m.ü.M.
km =6 + 212.13
312
10a
Klopfstein Bus AG
Neueneggstrasse 10
3177 Laupen
Km 6 + 189
Fixpunkt
436
Grün & Blau
Gärten + Teiche AG
Neueneggstrasse 14
3177 Laupen
14
8
Km 6 + 302
Km 6 + 260
Km 6 + 251
Km 6 + 234
Km 6 + 189
Km 6 + 140
866 STB
866
Sensetalbahn AG
Wylerstrasse 123/125
3014 Bern
01
100/150
1PE150
51/25
TS
TS
4PE150
SS58
T22
100/150
97
85
T22
96
BE
EV13
R=300
-24.943-
4PE150
KS57
E121
T23
100/150
100/150
T22
95
100/142
84
BA
T22
94
83A
KS56
93
83
SS55
6 + 319.000 m
6 + 259.000 m
Laupen
84
Einwohnergemeinde Laupen
Neuengasse 4
3177 Laupen
KANTON BERN
Gemeinde Laupen
Gemeinde Bösingen
CANTON DE FRIBOUR
Sense
TPH =492.290 m.ü.M.
km. =6 + 285.45
-7.09 ‰
73.20 m
TPH =492.808 m.ü.M.
km =6 + 212.25
-7.09 ‰
73.20 m
-6.55 ‰
216.44 m
Rv = 1'800.00 m
tv = 0.48 m
f = 0.00 m

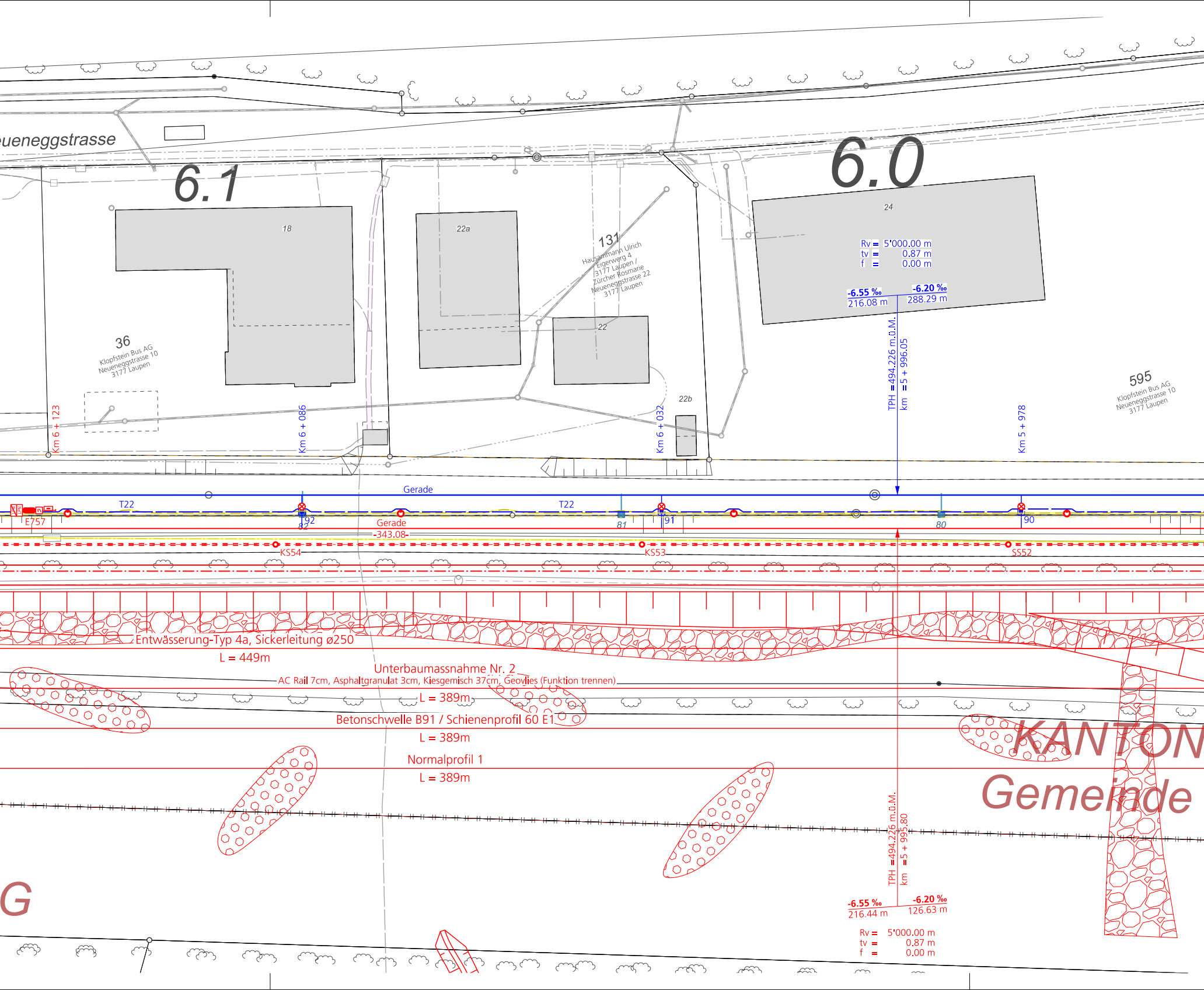

Neueneggstrasse
6.1
6.0
18
22a
22
22b
24
131
Hausammann Ulrich
Eigerwerg 4
3177 Laupen /
Zürcher Rosmarie
Neueneggstrasse 22
3177 Laupen
36
Klopfstein Bus AG
Neueneggstrasse 10
3177 Laupen
595
Klopfstein Bus AG
Neueneggstrasse 10
3177 Laupen
Rv = 5'000.00 m
tv = 0.87 m
f = 0.00 m
-6.55 ‰
216.08 m
-6.20 ‰
288.29 m
TPH = 494.226 m.ü.M.
km = 5 + 996.05
Km 6 + 123
Km 6 + 086
Km 6 + 032
Km 5 + 978
Gerade
T22
T22
E757
92
82
91
81
80
90
Gerade
-343.08-
KS54
KS53
SS52
Entwässerung-Typ 4a, Sickerleitung ø250
L = 449m
Unterbaumassnahme Nr. 2
AC Rail 7cm, Asphaltgranulat 3cm, Kiesgemisch 37cm, Geovlies (Funktion trennen)
L = 389m
Betonschwelle B91 / Schienenprofil 60 E1
L = 389m
Normalprofil 1
L = 389m
KANTON
Gemeinde
G
TPH = 494.226 m.ü.M.
km = 5 + 995.80
-6.55 ‰
216.44 m
-6.20 ‰
126.63 m
Rv = 5'000.00 m
tv = 0.87 m
f = 0.00 m

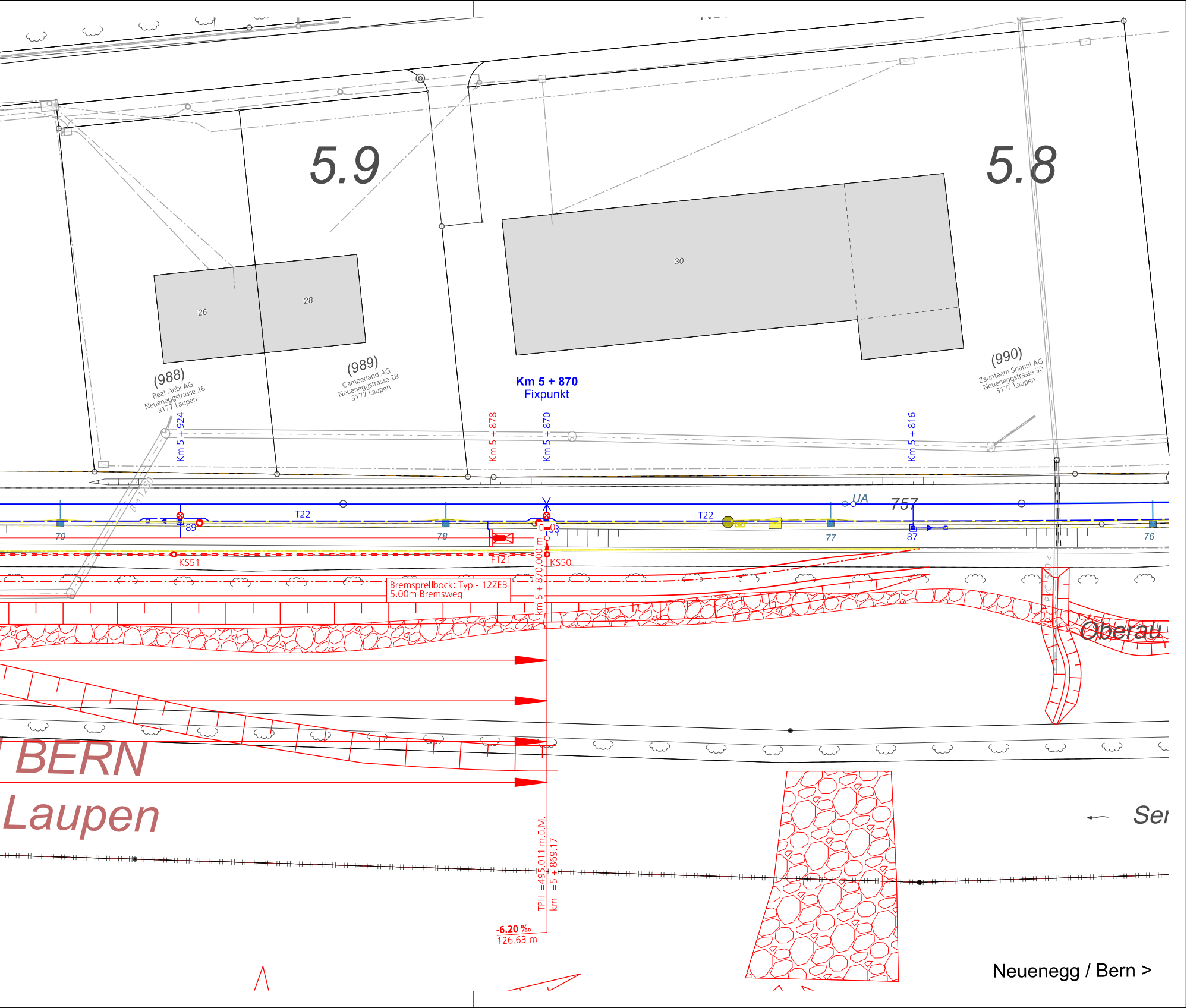
5.9
5.8
26
28
30
(988)
Beat Aebi AG
Neueneggstrasse 26
3177 Laupen
(989)
Camperland AG
Neueneggstrasse 28
3177 Laupen
(990)
Zaunteam Spahni AG
Neueneggstrasse 30
3177 Laupen
Km 5 + 870
Fixpunkt
Km 5 + 924
Km 5 + 878
Km 5 + 870
Km 5 + 816
UA
757
T22
T22
79
89
78
77
87
76
ü=03
KS51
F121
KS50
km 5 + 870.000 m
Bremsprellbock: Typ - 12ZEB
5.00m Bremsweg
Oberau
BERN
Laupen
TPH =495.011 m.ü.M.
km =5 + 869.17
-6.20 ‰
126.63 m
Neuenegg / Bern >